



SAINT-AY

Bulletin Spécial

JANVIER 2025



Recensement



Image Nationale fournie par l'INSEE

C'est utile pour vivre aujourd'hui et construire demain !

Les chiffres du recensement de la population permettent de connaître les besoins de la population actuelle (transports, logements, écoles, établissements de santé et de retraite, etc.) et de construire l'avenir en déterminant le budget des communes.

C'est encore plus simple sur Internet !

Des codes vous seront remis pour vous recenser à compter du **16 janvier 2025**.

C'est sûr !

Vos données sont protégées. L'Insee est le seul organisme habilité à exploiter les questionnaires et cela de façon anonyme.

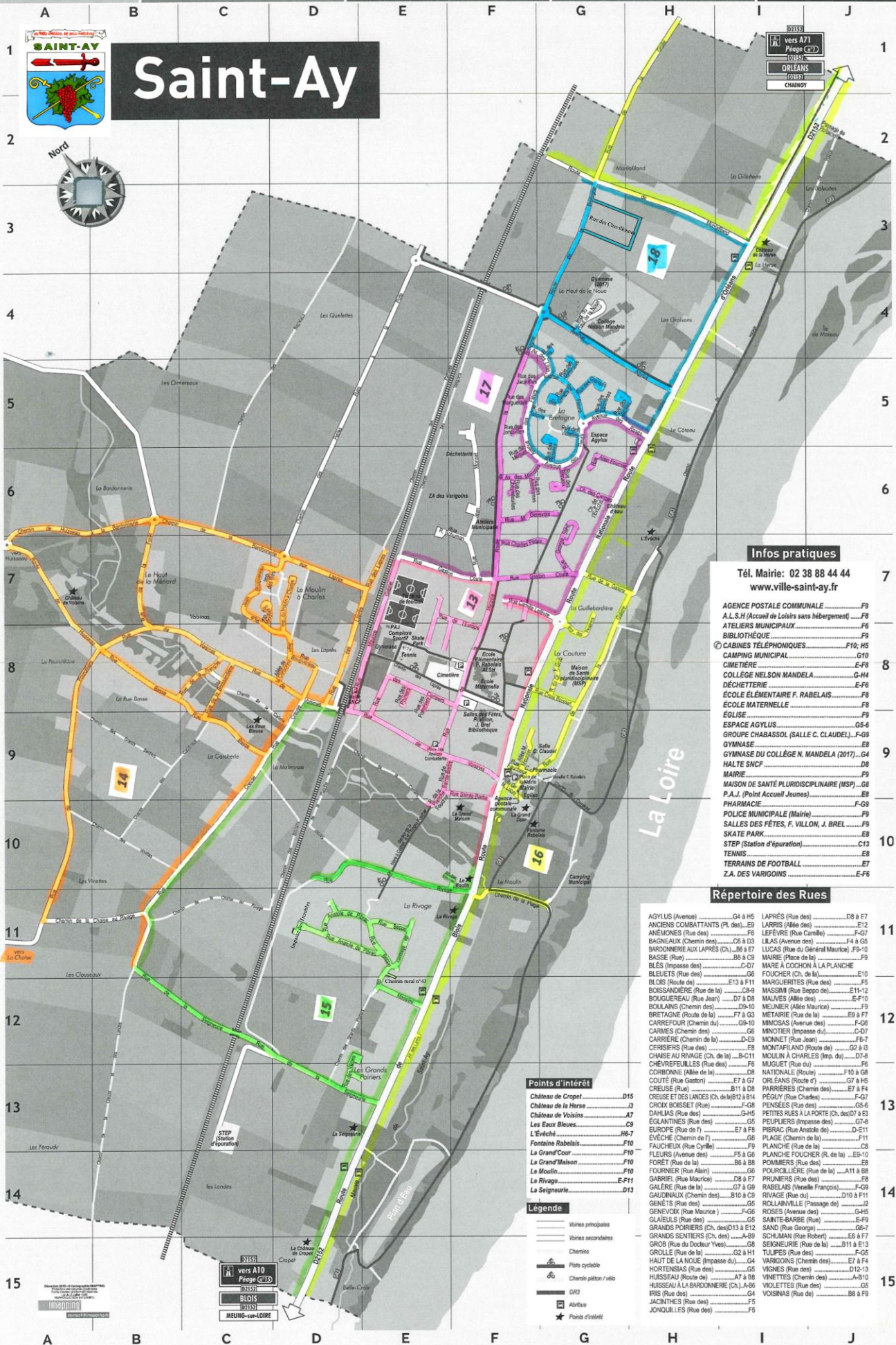
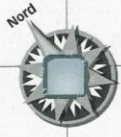
Pour en savoir plus

🔍 le-recensement-et-moi.fr ou renseignez-vous auprès de votre mairie.

⚠️ Le recensement de la population est gratuit !



Saint-Ay



Infos pratiques

Tél. Mairie: 02 38 88 44 44
www.ville-saint-ay.fr

AGENCE POSTALE COMMUNALE	F9
A.L.S.H (Accueil de Loirs sans hébergement)	F8
ATELIERS MUNICIPAL	F6
BIBLIOTHÈQUE	F9
CABINES TÉLÉPHONIQUES	F10; H5
CAMPING MUNICIPAL	G10
CIMETIÈRE	E-F8
COLLEGE NELSON MANDELA	G-H4
DÉCHÈTERIE	E-F6
ÉCOLE ÉLÉMENTAIRE F. RABELAIS	F9
ÉCOLE MATERNELLE	F8
ÉGLISE	F8
ESPACE AGYLUS	G5-6
GROUPE CHABASSOL (SALLE C. CLAUDEL)	F-G9
GYMNASÉ	E8
GYMNASÉ DU COLLÈGE N. MANDELA (2017)	G4
HALTE SNCF	D8
MAIRIE	F9
MAISON DE SANTE PLURIDISCIPLINAIRE (MSP)	F9
P.A.J. (Point Accueil Jeunes)	F9
PHARMACIE	F-G9
POLICE MUNICIPALE (Mairie)	F9
SALLES DES FÊTES, F. VILLON, J. BRÉL	F9
SKATE PARK	E8
STEP (Station d'épuration)	C13
TENNIS	E8
TERRAINS DE FOOTBALL	E-F7
Z.A. DES VARGIIONS	E-F6

Répertoire des Rues

AGYLUS (Avenue)	G4 à G5	LAPRÉS (Rue des)	D8 à E7
ANCIENS COMBATTANTS (Pl. des)	E3	LARRIS (Allée des)	E12
ANÉMONES (Rue des)	F6	LEFEVRE (Rue Camille)	F-G7
BAGNEAUX (Chemin des)	C6 à D3	LILAS (Avenue des)	F4 à G5
BARDONNIÈRE AUX LAPRES (Ch.)	B8 à E7	LUCAS (Rue du Général Maurice)	F9-10
BASSE (Rue)	B8 à C3	MAIRIE (Place de la)	F9
BÈLES (Impasse des)	C-D7	MARE À COCHON À LA PLANCHE	F9
BLEUETS (Rue des)	C-D6	FOUCHER (Ch. de la)	E10
BLOCS (Route de)	E13 à F11	MARGUERITES (Rue des)	F5
BOISSANDIÈRE (Rue de la)	C8-9	MASSIM (Rue Beppe de)	E11-12
BOULGUREAU (Rue Jean)	D7 à D8	MALVES (Allée des)	E-F10
BOULANS (Chemin des)	D5-10	MELNIER (Allée Maurice)	F9
BRETAGNE (Route de la)	F7 à G3	METRIER (Rue de la)	E9 à F7
CARRÉFOUR (Chemin du)	G8-10	MIMOSAS (Avenue des)	F-G6
CARMES (Chemin des)	G6	MINOTIER (Impasse du)	C-D7
CARRIÈRE (Chemin de la)	D-E8	MIGNET (Rue Jean)	F5-7
CERISIERS (Rue des)	F8	MONTAFOND (Route de)	G2 à G3
CHAISSE AU RIVAGE (Ch. de la)	B-C11	MOULIN À CHARLES (Imp. du)	D7 à G8
CHEVREFEUILLES (Rue des)	F9	MUGUET (Rue du)	F10 à F6
CORCHONNE (Allée de la)	D8	NATIONALE (Route)	F10 à G8
COUTÉ (Rue Gaston)	E7 à G7	ORLÉANS (Route d')	G7 à H5
CREUSE (Rue)	B11 à D8	PARRIÈRES (Chemin des)	E7 à F4
CREUSE ET DES LANDES (Ch. de la)	B12 à B14	PEGUY (Rue Charles)	F-G7
CROIX BOISSET (Rue)	F-G8	PENSÉES (Rue des)	C5-6
D'ALLAS (Rue des)	C-H5	PETITES RUES À LA PORTE (Ch. des)	D7 à E3
ÉGLANTINES (Rue des)	G5	PEUPLIERS (Impasse des)	G7-8
EUROPE (Rue de la)	E7 à F8	PÉRAC (Rue Anatole de)	D-E11
ÉVÊCHÉ (Chemin de la)	G8	PLAGE (Chemin de la)	F11
FAUCHEUX (Rue Cyrille)	F9	PLANCHE (Rue de la)	C8
FLEURS (Avenue des)	F5 à G6	PLANCHE FOUCHER (R. de la)	E9-10
FORET (Rue de la)	B6 à B8	POMMIER (Rue des)	E8
FOURNES (Rue Alain)	C8	POURCELOIS (Rue de la)	A11 à B8
GABRIEL (Rue Maurice)	D8 à E7	PRUNIERS (Rue des)	E8
GALÈRE (Rue de la)	G7 à G9	RABELAIS (Venelle François)	F-G9
GAUDINIAUX (Chemin des)	B10 à C3	RIVAGE (Rue du)	D10 à F11
GÉNÉSIS (Rue des)	G5	ROLLAINVILLE (Passage de)	D2
GENEVIOUX (Rue Maurice)	F-G5	ROSES (Avenue des)	G4-5
GILAULUS (Rue des)	G5	SAINTE-BARBE (Rue)	E-F9
GRANDS POISIERS (Ch. des)	D13 à E12	SAND (Rue Georges)	C6-7
GRANDS SENTIERS (Ch. des)	A-B9	SCHULMAN (Rue Robert)	E5 à F7
GROB (Rue du Docteur Yves)	G8	SEIGNEURIE (Rue de la)	B11 à E13
GROLLE (Rue de la)	G2 à H9	TULPES (Rue des)	F-G5
HAUT DE LA NOUE (Impasse du)	G4	VARGIONS (Chemin des)	E7 à F4
HORTENSIAUS (Rue des)	G5	VIGNES (Rue des)	D12-13
HUISSEAU (Route de)	A7 à B8	VINETTES (Chemin des)	A-B10
HUISSEAU À LA BARDONNIÈRE (Ch.)	A-B6	VIOLETTES (Rue des)	G5
IRIS (Rue des)	G4	VOISINAS (Rue de)	B8 à F9
JACINTHES (Rue des)	F5		
JONQUILLES (Rue des)	F5		

Points d'intérêt

Château de Crozet	D15
Château de la Herra	D3
Château de Voisins	A7
Les Eaux Bleues	C9
L'Évêché	H6-7
Fontaine Rabelais	F10
La Grand'Cour	F10
La Grand'Maison	F10
La Moulin	F10
La Seigneirie	E-F11
La Seigneirie	D13

Légende

- Voies principales
- Voies secondaires
- Chemin
- Plato cyclable
- Chemin piéton / vélo
- GR3
- Abreuvoir
- Points d'intérêt

Relevé 2017 et données géographiques
Mairie de Saint-Ay
73151
73152
BLOIS
73153
MEUNG-sur-LOIRE

IDENTIFIEZ VOTRE AGENT RECENSEUR PAR DISTRICT...

DISTRICT 0017 : QUARTIER n° 1

- ✓ Route de la Bretagne jusqu'à l'Avenue des Lilas,
- ✓ Rue Maurice Genevoix,
- ✓ Route Nationale côté pair de Camille LEFEVRE à Chemin des Carmes,
- ✓ Route d'Orléans du Chemin des Carmes au Feu de la Bretagne côté pair,
- ✓ Avenue des Roses côté impair,
- ✓ Avenue des Lilas côté impair,
- ✓ Rue des Bleuets,
- ✓ Rue des Anémones,
- ✓ Rue des Chèvrefeuilles,
- ✓ Avenue des Mimosas,
- ✓ Rue du Muguet,
- ✓ Rue des Jonquilles,
- ✓ Rue des Marguerites,
- ✓ Rue des Jacinthes,
- ✓ Avenue des Fleurs : de l'avenue des Lilas à l'avenue des Roses, côté Ouest, numéros impairs,
- ✓ Chemin des Carmes,
- ✓ Rue Alain Fournier,
- ✓ Rue Gaston Couté côté pair et impair de la Route Nationale à la rue de la Métairie, côté pair de la rue de la Métairie à la rue Maurice Gabriel,
- ✓ Rue Georges Sand,
- ✓ Rue Charles Péguy,
- ✓ Rue Camille Lefèvre du n° 1 au n° 9.




DISTRICT 0013 : QUARTIER n° 2

- ✓ Rue Gaston Couté côté impair de la rue Maurice Gabriel à la rue de la Métairie,
- ✓ Rue de la Métairie,
- ✓ Rue de l'Europe,
- ✓ Rue des Cerisiers,
- ✓ Rue des Pruniers,
- ✓ Rue des Pommiers,
- ✓ Rue Camille Lefèvre du n° 10 au n° 19,
- ✓ Rue Maurice Gabriel,
- ✓ Route Nationale de la rue Camille Lefèvre au n° 122, côté pair,
- ✓ Rue de Voisinas, de la Nationale au pont S.N.C.F.,
- ✓ Rue Sainte Barbe,
- ✓ Rue de la Planche Foucher.



DISTRICT 0014 : QUARTIER n° 3

- ✓ Rue Creuse côté pair,
- ✓ Rue Basse,
- ✓ Rue de la Boissandière,
- ✓ Rue de la Planche,
- ✓ Route de Huisseau,
- ✓ Rue de Voisinas de la rue Creuse jusqu'à la route de Huisseau côté pair et impair,
- ✓ Rue de Voisinas du pont SNCF jusqu'à la rue Creuse côté pair,
- ✓ Rue des Laprès,
- ✓ La Bardonnerie,
- ✓ Rue de la Pourcillière,
- ✓ La Chaise,
- ✓ Rue Jean Bouguereau,
- ✓ Impasse du Moulin à Charles,
- ✓ Allée de la Corbonne,
- ✓ Rue de la Forêt,
- ✓ Impasse du Minotier,
- ✓ Impasse des Blés.




DISTRICT 0015 : QUARTIER n° 4

- ✓ Rue du Rivage,
- ✓ Allée des Mauves,
- ✓ Rue de la Seigneurie,
- ✓ Route de Blois (du rond-point limite Meung-sur-Loire/Saint-Ay (musée d'escrime)) jusqu'à la rue du Rivage côté pair,
- ✓ Route Nationale du n°124 à la limite ouest de la commune, côté pair,
- ✓ Rue des Vignes,
- ✓ Rue Beppo de Massimi,
- ✓ Rue Anatole de Pibrac,
- ✓ Rue Creuse côté impair,
- ✓ Rue de Voisinas du pont SNCF jusqu'à la rue Creuse, côté impair.
- ✓ Impasse des Trembles
- ✓ Chemin Rural n°43



DISTRICT 0016 : QUARTIER n° 5

- ✓ Allée des Larris,
- ✓ Chemin de la Plage,
- ✓ Route de Blois, route Nationale et route d'Orléans côté impair (du rond-point limite Meung-sur-Loire/Saint-Ay (musée d'escrime) jusqu'au panneau fin « Fourneau »),
- ✓ Rue de la Galère,
- ✓ Rue Croix Boisset,
- ✓ Place de la Mairie,
- ✓ Rue Cyrille Fauchoux,
- ✓ Rue du Général Lucas,
- ✓ Route d'Orléans, du feu de la Bretagne jusqu'à la route de Montafiland côté impair,
- ✓ Route d'Orléans, de la route de Montafiland à la limite de Saint-Ay côté pair
- ✓ Route de Blois du n°77 jusqu'à la rue du Rivage côté impair,
- ✓ Allée Maurice Meunier,
- ✓ Impasse des Peupliers,
- ✓ Rue du Dr Grob,
- ✓ Route de Montafiland côté pair,
- ✓ Rue de la Grolle.



DISTRICT 0018 : QUARTIER n° 6

- ✓ Avenue des Roses côté pair,
- ✓ Rue des Tulipes,
- ✓ Avenue des Lilas côté pair,
- ✓ Avenue des Fleurs de l'avenue des Roses à l'avenue des Lilas, numéros pairs côté ouest, numéros pairs et impairs côté est,
- ✓ Rue des Dahlias,
- ✓ Rue des Eglantines,
- ✓ Rue des Glaïeuls,
- ✓ Rue des Genêts,
- ✓ Rue des Hortensias,
- ✓ Rue des Iris,
- ✓ Rue des Violettes,
- ✓ Rue des Pensées,
- ✓ Route de la Bretagne à partir de l'avenue des Lilas jusqu'à la route de Montafiland,
- ✓ Route de Montafiland côté impair,
- ✓ Route d'Orléans à partir de l'avenue des Roses jusqu'à la limite de Saint-Ay (panneau de fin « Fourneau »), côté pair,
- ✓ Avenue Saint-Agylus.
- ✓ Rue des Chevillonnes

